


HAALTERT



BRANTEGEMPAD



Voorwoord

Het Brantegempad was in onze gemeente het eerste bewegwijzerd wandelpad, gerealiseerd in 1973 door de plaatselijke VTB-afdeling.

Sindsdien maakten talrijke wandelliefhebbers kennis met met de nog mooie brok natuur die Haaltert bezit, vooral in het grensgebied Haaltert-Heldergem waar de Molenbeek zich kronkelend een weg zoekt.

Onze dienst heeft dergelijke initiatieven steeds met enthousiasme gesteund en na de realisatie van het Boekentpad (1988) en de Jozef De Brouwerfietsroute (1993) geven wij nu aan VTB-VAB eveneens de mogelijkheid hun Brantegempad op een identieke manier te bewegwijzieren met de genormaliseerde zeskantige bordjes.

Het gemeentebestuur en inzonderheid de dienst Toerisme dankt de Haaltertse VTB-VAB-afdeling oprecht voor het mooie oriëntatiebord dat zij schenkt aan onze gemeente ter gelegenheid van de herbewegwijzering van het pad. Moge deze realisatie andermaal een uitnodiging zijn voor de bevolking, enerzijds om het 'andere' Haaltert te ontdekken, en anderzijds om samen blijvende inspanningen te leveren om de groene gedeelten die ons nog resten te koesteren en te vrijwaren voor de volgende generaties.

Namens het gemeentebestuur,

Schepen van Toerisme,
Paul de Court.

Haaltert, 16 oktober 1994.

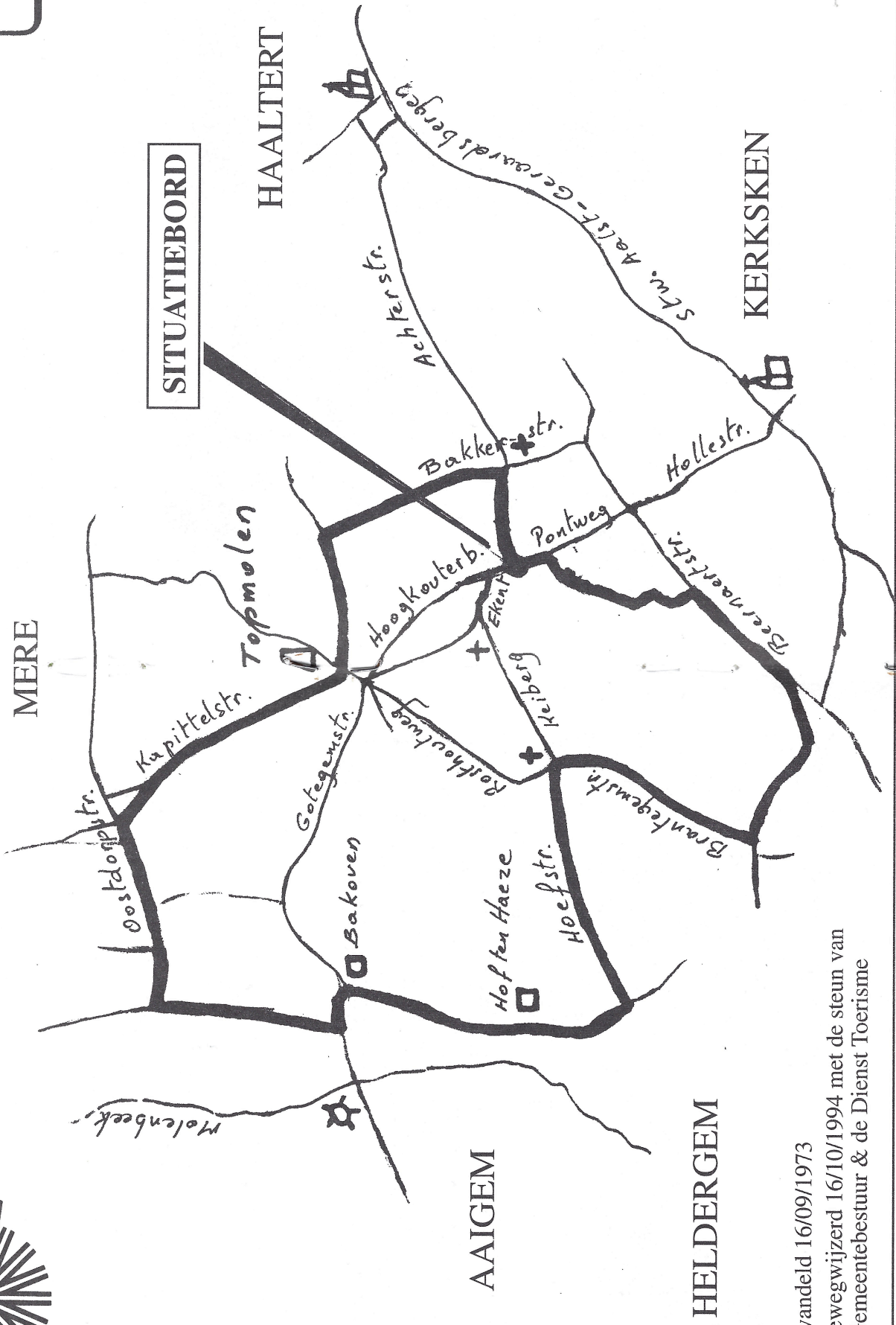

HAALTERT BRANTEGEMPAD



- Het pad werd gerealiseerd door VTB-VAB Haaltert en ingewandeld op 16 /09/1973.
- Het werd herbewegwijzerd met de steun van het Gemeentebestuur, dienst Toerisme, en ingewandeld op 16/10/1994 (auto-arme zondag).
- D/1994/3042/1




BRANTEGEMWANDELPAD - 10 km



SITUATIEBORD

- Ingewandeld 16/09/1973
- Herbewegwijzerd 16/10/1994 met de steun van het Gemeentebestuur & de Dienst Toerisme



Oudste gedeelte van Hof ten Haeze



Via Hoelbosrede en Hemelrijkwegje van Beernaertstraat naar Pontweg.

De Hoefstraat die wij ongeveer 1000 m bewandelen brengt ons door 't groot Brantegemveld tot aan de viersprong met de Rosthoutweg, Keiberg en Brantegemstraat. Hier staat een twee eeuwen oud kapelletje ter ere van de H. Rochus. Dat dit rustiek hoekje reeds meerdere malen op doek werd gezet zal jullie zeker niet verwonderen.

Wij nemen rechts de lichtklimmende Brantegemstraat, richting gehucht Boekent, maar van het vroegere beukenbos is weinig te bespeuren. Boekent is naast Gotegem en Brantegen eveneens een zeer oude bewoonde plaats (in 1411 lezen wij reeds 'up Bouchoutveld' en in 1434 'Bouchout in Vlaenderen bij Kerxkene').

Vóór de wegsplitsing nemen wij links een brede veldweg (Palatermansstraat), die door 't Boekentveld en de Willekensbroek loopt tot aan de Beernhoutstraat, die de grens vormt met buurgemeente Kerksken.

Hier kunnen we bij slechte weersomstandigheden de Beernhoutstraat blijven volgen tot aan het kruispunt ((St-Anna genoemd naar een vroegere kapel) en daar links de Pontweg inwandelen tot aan het wandelbord.

Voor de normale en mooiere wandelweg nemen wij een paar honderd meter vóór het genoemde kruispunt links een veldweg (de Hoelbosrede) en verder via het Hemelrijkwegje naar de Pontweg, waar wij links stappen tot bij het eindpunt van deze wandeltocht. Hopelijk, waarde wandelaar, is de kennismaking met het 'andere Haaltert' je bevallen.

Wij zeggen graag tot ziens !

Willy De Loose.

Bibliografie :

- Jozef de Brouwer : Toponymie van Haaltert, Aalst 1955.
- Min. Ned. Cultuur : Bouwen door de eeuwen heen, deel 5N 2, Gent 1978.
- Aloïs Suys (L.v.A.) : De Molenbeek.
- Willy De Loose : Wandelboekje nr. 11, Antwerpen VWB 1973.
- Willy De Loose : Kapellekens Gr-Haaltert, Haaltert 1978.
- Stafkaart : Herzele-Ninove, 30/3-4.